



CALENDARIO 2008 DI TURISMO EQUESTRE E ATTACCHI

Affiliata FISE

Trekking – Viaggi – Corsi – Gare - Manifestazioni

L'A.R.T.E. Attacchi si riserva la facoltà di apportare modifiche al presente calendario, in relazione alle condizioni climatiche e all'organizzazione logistica, e di aggiungere altri eventi.












Legenda:












 a cavallo  in carrozza  misto (a cavallo e in carrozza)

da ●●●●● a ●●●●● = grado di difficoltà (per percorso e durata del trekking)

| | | |
|--|---|--|
| <p>20 gennaio</p>  <p>●●●●●</p> | <p>Benedizione di Sant'Antonio - Aosta Storica</p> <p>Sfilata di cavalli e carrozze per il centro storico di Aosta all'annuale appuntamento con la tradizionale "benedizione degli animali".</p> <p><i>Itinerario: Fénis - Aosta Centro storico e rientro</i></p> |  <p>Foto d'archivio Benedizione 2007</p> |
| <p>26-27 aprile 3-4 maggio</p>  | <p>Corso di avviamento agli Attacchi 1° Corso 2008</p> <p>4 giorni di teoria (mattino) e pratica (pomeriggio) con Attacco singolo e pariglia.</p> <p>Propedeutico al Brevetto Attacchi F.I.S.E., presso la sede dell'A.R.T.E. Attacchi a Fénis (AO).</p> |  <p>- Foto d'archivio Corso 2007 -</p> |
| <p>25 maggio</p>  <p>●●●●●</p> | <p>Tour delle Cantine Aperte</p> <p>In concomitanza con la manifestazione nazionale "Cantine Aperte", visita guidata alle cantine locali, con degustazione dei vini autoctoni.</p> <p><i>Itinerario: da definire; verranno visitate da 3 a 5 cantine, a seconda dell'itinerario.</i></p> |  <p>- Foto d'archivio A.R.T.E. Attacchi -</p> |
| <p>8 giugno</p>  <p>●●●●●</p> | <p>Castello di Sarre</p> <p>Una visita al castello di Sarre, noto per la ricca collezione dei trofei di caccia di Vittorio Emanuele II, attraverso i meleti di Jovençan, la Via Panoramica ed Aosta storica.</p> <p><i>Itinerario: Pollein (Grand Place) – Gressan – Jovençan – Sarre – Via Panoramica – Aosta storica - Pollein</i></p> |  <p>- Castello di Sarre -</p> |

| | | |
|--|---|--|
| <p>22 giugno</p>   | <p>Pila - Eremo di San Grato</p> <p>Una facile e panoramica passeggiata a cavallo fino a Pila, con visita all'Eremo di San Grato.</p> <p><i>Itinerario: Gressan – Pila – Eremo di San Grato – Charvensod – Gressan</i></p> |  <p>- Eremo di San Grato -</p> |
| <p>dal 27 giugno al 4 luglio</p>   | <p>Traversata della Valle d'Aosta Est-Ovest sull'Alta Via dei Giganti (Alta Via n. 1)</p> <p>Viaggio di 8 giorni con difficoltà miste. L'itinerario, dallo scenario incomparabile, si sviluppa ai piedi dei massicci più elevati d'Europa: il Monte Rosa, il Cervino, il Monte Bianco; attraversa tutte le vallate laterali sulla sinistra orografica della Dora Baltea (nell'ordine: Valle del Lys, Val d'Ayas, Valtournenche, Valpelline, Valle del Gran San Bernardo, Val Ferret). Fra pascoli, boschi e pietraie praticabili, con partenza da Gressoney St.-Jean ed arrivo a Courmayeur, l'itinerario si mantiene ad una quota media di 2.000 m, sfiorando talvolta i 3.000 m, ed offre, accanto ai superbi esemplari di architettura naturale delle Alpi, impareggiabili testimonianze di architettura rurale, strettamente legata alla vita degli alpeggi.</p> <p><i>Itinerario: Gressoney-Saint-Jean – Rifugio Vieux Crest – Rifugio Grand Tournalin – Crétaz – Rifugio Barmasse – Bivacco Reboulaz – Oratorio del Cuney – Closé – Rey – Rifugio Champillon – Saint-Rhémy – Rifugio Lac – Rifugio Walter Bonatti – Courmayeur</i></p> <p><i>Iscrizione: entro e non oltre il 10-5-2008</i></p> <p><i>Nota: per un miglior svolgimento del trekking, alcuni dei percorsi dell'Alta Via n. 1 (segnalazione ufficiale) potrebbero essere modificati.</i></p> |  <p>- Rifugio Barmasse -</p>  <p>- Rifugio Champillon -</p>  <p>- Rifugio Bonatti -</p> |
| <p>12 luglio (mattino)</p>  | <p>Sessione d'esame per l'ottenimento del Brevetto Attacchi F.I.S.E.</p> <p>Località da definire. Aperta ai partecipanti ai Corsi di Avviamento agli Attacchi.</p> |  <p>- Foto d'archivio Corso 2006 -</p> |
| <p>12 luglio (sera)</p>  | <p>Sfilata di carrozze</p> <p>Sfilata di carrozze nel centro storico di Gaby (AO). A seguire cena e serata danzante.</p> |  <p>- Un Attacco in sfilata -</p> |

| | | |
|--|---|--|
| <p>13 luglio</p>  | <p>Concorso Nazionale Attacchi C.A.N. 1, 2, 4 Combinata Prova A/Prova C Categorie: Brevetti, 1° e 2° grado</p> <p>Gaby (AO) Pineta</p> |  <p>- Un Attacco nella prova C -</p> |
| <p>19 - 20 luglio</p>   | <p>Lago di Cignana - Rifugio Barmasse (m 2169)</p> <p>2 giorni a cavallo dalla valle centrale alla valle del Cervino.</p> <p><i>Itinerario: Fénis – Chambave - Torgnon – Lago di Cignana – Rifugio Barmasse e rientro</i></p> |  <p>- Lago di Cignana -</p> |
| <p>dal 25 luglio al 1 agosto</p>   | <p>Traversata della Valle d'Aosta Ovest-Est sull'Alta Via Naturalistica (Alta Via n. 2)</p> <p>Viaggio di 8 giorni con difficoltà miste. Buona parte del percorso si snoda nei territori del Parco Nazionale del Gran Paradiso e del Parco Regionale del Mont Avic. L'itinerario è tracciato lungo la destra orografica della Dora Baltea ed attraversa zone selvagge dai paesaggi suggestivi dove vivono, nella natura intatta, numerosi esemplari di flora e fauna alpina anche delle specie più rare. Si sviluppa nella media e alta montagna, fra prati, pascoli, boschi e pietraie praticabili, mantenendosi ad una quota media di 2.000 m e raggiungendo talvolta i 3.000 m.</p> <p><i>Itinerario: Courmayeur – Rifugio Elisabetta Soldini – La Thuile – Promoud – Planaval – Rifugio Chalet de l'Epée – Rhêmes-Notre-Dame – Eaux Rousses – Rifugio Vittorio Sella – Cogne – Rifugio Sogno Péradza – Rifugio Dondena – Champorcher</i></p> <p><i>Iscrizione: entro e non oltre il 31-5-2008</i> <i>Nota: per un miglior svolgimento del trekking, alcuni dei percorsi dell'Alta Via n. 2 (segnalazione ufficiale) potrebbero essere modificati.</i></p> |  <p>- Rifugio Elisabetta Soldini -</p>  <p>- Rifugio Chalet de l'Epée -</p>  <p>- Rifugio Vittorio Sella -</p> |
| <p>9 - 10 agosto</p>   | <p>Bivacco Reboulaz (m 2574) Rifugio Oratorio Cuney (m 2652)</p> <p>Viaggio di 2 giorni a cavallo nel Vallone di St-Barthelemy tra storia e astronomia nei giorni delle stelle cadenti, fino al bivacco Reboulaz, collocato nei pressi del Lago di Luseney, con splendida vista panoramica sull'imponente Becca di Luseney e al Rifugio Oratorio del Cuney, sito nei pressi dell'omonimo oratorio, il più alto monumento mariano d'Europa.</p> <p><i>Itinerario: Praz – Rifugio Rebulaz - Rifugio Oratorio Cuney e rientro</i></p> |  <p>- La Becca di Luseney -</p> |

| | | |
|--|---|--|
| <p>15 - 16 agosto</p>  <p>●●●●●</p> | <p>Rifugio Chalet de L'Epée (m 2370) Rifugio Mario Bezzi (m 2284)</p> <p>Un trekking a cavallo nella parte terminale della Valgrisenche in un paesaggio ricco di fiori, cascate e torrenti che da Rhêmes-Notre-Dame (m 1722) conduce, attraverso il Col Fenêtre, al rifugio Chalet de l'Epée (m 2370), proseguendo poi per il rifugio Mario Bezzi, ai piedi di splendidi ghiacciai, quale il ghiacciaio della Grande Traversière, quello delle Plattes des chamois e quello della Grande Sassièr</p> <p>.</p> <p><i>Itinerario: Rhêmes-Notre-Dame - Col Fenêtre - Rifugio Chalet de L'Epée - Rifugio Bezzi - Usellieres</i></p> |  <p>- Rifugio Chalet de L'Epée -</p>  <p>- Rifugio Mario Bezzi -</p> |
| <p>30 agosto</p>  <p>●●●●●</p> | <p>Lago d'Arpy (m 2066)</p> <p>Una tranquilla passeggiata a cavallo in mezzo a bellissimi boschi nei pressi del Colle San Carlo, particolarmente adatta a neofiti e principianti. L'arrivo al lago ripaga ampiamente i pochi sforzi con un impagabile panorama riflesso nelle sue acque.</p> <p><i>Itinerario: Colle San Carlo - Lago d'Arpy - Passeggiate intorno al lago - Rientro</i></p> |  <p>- Lago di Arpy -</p> |
| <p>5 settembre</p>  <p>●●●●●</p> | <p>Lago di Lavodilec</p> <p>Attraverso buona parte della Valle Clavalité fino all'incantevole Lago di Lavodilec dalle acque cristalline.</p> <p><i>Itinerario: Fénis - Vallone Clavalité - Lago di Lavodilec e rientro.</i></p> |  <p>- Lago di Lavodilec -</p> |
| <p>12 settembre</p>  <p>●●●●●</p> | <p>Bivacco Egidio Borroz (m 2156)</p> <p>Un altro panoramico itinerario nell'incantevole vallata della Clavalité.</p> <p><i>Itinerario: Fénis - Bivacco Egidio Borroz e rientro</i></p> |  <p>- Il pianoro di Clavalité -</p> |
| <p>27-28 settembre 4-5 ottobre</p>  | <p>Corso di avviamento agli Attacchi 2° Corso 2008</p> <p>4 giorni di teoria (mattino) e pratica (pomeriggio) con Attacco singolo e pariglia. Propedeutico al Brevetto Attacchi F.I.S.E., presso la sede dell'A.R.T.E. Attacchi a Fénis (AO).</p> |  <p>- Foto d'archivio corso 2007 -</p> |

18 ottobre



Vallone di Vertosan

Una passeggiata autunnale per godere dei colori del bosco con scorci sul Monte Bianco, sulla Grivola e Sul Gran Paradiso.

Itinerario: St-Nicolas – Col Du Bard – Col di Joux - Vedun



- Foto d'archivio Col Du Bard 2007-

Informazioni e prenotazioni:

cell. 338-6373369 (Isabella)
e-mail: info@arteattacchi.it

Programmi e costi

I programmi e i costi di ogni evento saranno pubblicati di volta in volta sul sito

<http://www.arteattacchi.it>

dove è inoltre possibile trovare altri trekking fuori calendario, organizzati su prenotazione



F.I.S.E.

A.R.T.E. Attacchi

Associazione Sportiva Dilettantistica Regionale della Valle d'Aosta di Turismo Equestre e Attacchi

Frazione Chez Croiset, 53 – 11020 Fénis (AO) - Cell. 333-3871121 – Tel. /Fax 0165-767137

Partita I.V.A.: 01086320072

Url: <http://www.arteattacchi.it> – E-mail: info@arteattacchi.it



C.O.N.I.